«СОГЛАСОВАНО»

Начальник МОУО-Управления образованием

С.Г. Рожина _____

« 23 » июня 2017года

«УТВЕРЖДАЮ»

Директор МАОУ-СОШ № 2

Е.А. Санникова _____

« 23 » июня 2017 года

«СОГЛАСОВАНО»

Главный государственный инспектор
безопасности дорожного движения по
Тавдинскому городскому округу и Таборинскому
муниципальному району

А.А. Кычин _____

« 20 » июня 2017 года

ПАСПОРТ

дорожной безопасности образовательного учреждения

Муниципальное автономное общеобразовательного учреждения

средняя общеобразовательная школа № 2

2017 год

Общие сведения

Муниципальное автономное общеобразовательное учреждение средняя общеобразовательная школа № 2

Юридический адрес: 633950 Свердловская область, г. Тавда, улица К. Маркса, 13,телефон (факс) 8 (34360) 3-00-18

Фактический адрес: 633950 Свердловская область, г. Тавда, улица К. Маркса, 13,телефон (факс) 8 (34360) 3-00-18

633950 Свердловская область, г. Тавда, улица К. Маркса, 18, телефон (факс) 8 (34360) 3-00-18

Руководители образовательного учреждения:

Директор (руководитель)	Е.А. Санникова - 8 (34360) 3-00-18
Заместитель директора по учебной работе	Н.В. Отрадных - 8 (34360) 3-00-06
Заместитель директора по воспитательной работе	Н.С. Чернова - 8 (34360) 3-00-06
Ответственные работники муниципального органа образования – методист АМЦ	Т.А. Шабикова - 8 (34360) 9-94-24
Главный специалист МАОУ Управления образования	Л.А. Целищева - 8 (34360) 5-37-54
Ответственные от Госавтоинспекции	инспектор ОВ ДПС ОГИБДД Макаров Ю.О. - 8 (34360) 5-29-54;
Ответственный работник за мероприятия по профилактике детского травматизма	социальный педагог Л.В. Фадеева - 8 (34360) 3-00-06
Руководитель или ответственный работник дорожно – эксплуатационной организации, отвечающей за содержание улично – дорожной сети (УДС)	«Служба заказчика» И.Б. Стяжков

Руководитель или ответственный
работник дорожно – эксплуатационной
организации, осуществляющей
содержание технических средств организации
дорожного движения (ТСООДД) «Служба заказчика» И.Б. Стяжков

Количество учащихся – 511 человек;

Наличие уголка по БДД – ул. К. Маркса,13 – холл первого этажа,
ул. К. Маркса,18 – холл первого этажа

Наличие автогородка (площадки) по БДД - перекресток;

Наличие автобуса в образовательном учреждении – нет;

Владелец автобуса – нет;

Время занятий в образовательном учреждении :

1 – смена – 08.30 – 13.30
2 – смена – 14.00-17.00 (дополнительное образование по программам кадетского и Мариинского воспитания)

Телефоны оперативных служб:

1. 01- ФГКУ 19 ОФПС по СО - 8 (34360) 5-02-11;
2. 02- ММО МВД России « Тавдинский» полиция - 8 (34360) 5-29-61;
3. ГИБДД – 8 (34360) 5-29-54;
4. 03 - Служба скорой помощи – 8 (34360) 5-02-54;
5. «Артёмовские электрические сети» МТО – 8 (34360) 5-02-10.

Содержание

План – схемы образовательного учреждения:

1. Район расположения образовательного учреждения, пути движения транспортных средств и детей по ул. К. Маркса, 13 и ул. К. Маркса, 18;

2. Организация дорожного движения и непосредственной близости от образовательного учреждения с размещением соответствующих технических средств организации дорожного движения, маршруты движения детей и расположение парковочных мест по ул. К. Маркса, 13 и ул. К. Маркса, 18;

3. Маршруты движения организованных групп детей от образовательного учреждения к стадиону, ДК им. Ленина по ул. К. Маркса, 13 и ул. К. Маркса, 18;

4. Пути движения транспортных средств к месту разгрузки / погрузки и рекомендуемые безопасные пути передвижения детей по территории образовательного учреждения по ул. К. Маркса, 13 и ул. К. Маркса, 18;

5. Пути движения транспортных средств и детей (обучающихся) при проведении дорожных ремонтно – строительных работ вблизи образовательного учреждения по ул. К. Маркса, 13 и ул. К. Маркса, 18.

План – схемы образовательного учреждения район.

1. **Расположения образовательного учреждения, пути движения транспортных средств и детей: по ул. К. Маркса, 13, по ул. К. Маркса, 18.**

Условное обозначение

	направления движения автотранспортных средств
	пути движения детей в/из образовательного учреждения
	дорожный знак 5.19.1(2) «Пешеходный переход»
	пешеходный переход
	место остановки автобуса
	дорожный знак 1.23 «Дети»
100 м	дорожный знак 8.2.1"Зона действия"
40	дорожный знак 3.24 «Ограничение скорости»(40)
20	дорожный знак 3.24 «Ограничение скорости» (20)
	дорожный знак 5.20 «Искусственная неровность»
	дорожный знак 1.17 «Искусственная неровность»
	дорожный знак 3.10 «Движение пешеходов запрещено»
	дорожный знак 4.2.2 «Объезд препятствия слева»
	дорога
	тротуар
	ограждение ОО
	пешеходное ограждение
	парковочные места
	пути движения транспортных средств к месту разгрузки / погрузки

2. Организация дорожного движения и непосредственной близости от образовательного учреждения с размещением соответствующих технических средств организации дорожного движения, маршруты движения детей и расположение парковочных мест по ул. К. Маркса, 13 и ул. К. Маркса, 18.

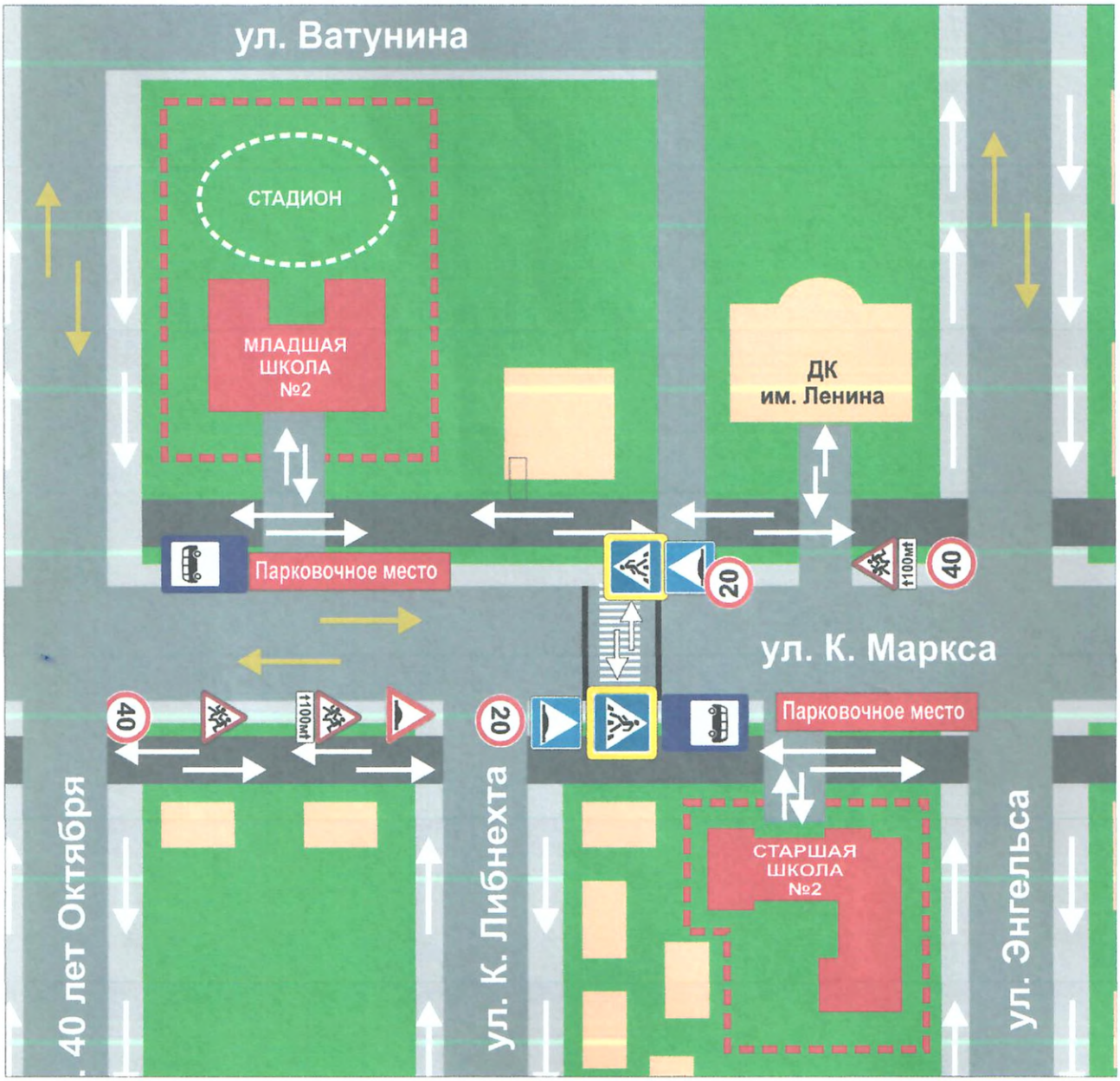

Условное обозначение

	направления движения автотранспортных средств
	пути движения детей в/из образовательного учреждения
	дорожный знак 5.19.1(2) «Пешеходный переход»
	пешеходный переход
	место остановки автобуса
	дорожный знак 1.23 «Дети»
100 м	дорожный знак 8.2.1"Зона действия"
40	дорожный знак 3.24 «Ограничение скорости»(40)
20	дорожный знак 3.24 «Ограничение скорости» (20)
	дорожный знак 5.20 «Искусственная неровность»
	дорожный знак 1.17 «Искусственная неровность»
	дорожный знак 3.10 «Движение пешеходов запрещено»
	дорожный знак 4.2.2 «Объезд препятствия слева»
	дорога
	тротуар
	ограждение ОО
	пешеходное ограждение
	парковочные места
	пути движения транспортных средств к месту разгрузки / погрузки

3. Маршруты движения организованных групп детей от образовательного учреждения к стадиону, ДК им. Ленина по ул. К. Маркса, 13 и ул. К. Маркса, 18.

Условное обозначение

	направления движения автотранспортных средств
	пути движения детей в/из образовательного учреждения
	дорожный знак 5.19.1(2) «Пешеходный переход»
	пешеходный переход
	место остановки автобуса
	дорожный знак 1.23 «Дети»
100 м	дорожный знак 8.2.1"Зона действия"
40	дорожный знак 3.24 «Ограничение скорости»(40)
20	дорожный знак 3.24 «Ограничение скорости» (20)
	дорожный знак 5.20 «Искусственная неровность»
	дорожный знак 1.17 «Искусственная неровность»
	дорожный знак 3.10 «Движение пешеходов запрещено»
	дорожный знак 4.2.2 «Объезд препятствия слева»
	дорога
	тротуар
	ограждение ОО
	пешеходное ограждение
	парковочные места
	пути движения транспортных средств к месту разгрузки / погрузки

4. Пути движения транспортных средств к месту разгрузки / погрузки и рекомендуемые безопасные пути передвижения детей по территории образовательного учреждения по ул. К. Маркса, 13. и ул. К. Маркса, 18.

Условное обозначение

	направления движения автотранспортных средств
	пути движения детей в/из образовательного учреждения
	дорожный знак 5.19.1(2) «Пешеходный переход»
	пешеходный переход
	место остановки автобуса
	дорожный знак 1.23 «Дети»
100 м	дорожный знак 8.2.1"Зона действия"
40	дорожный знак 3.24 «Ограничение скорости»(40)
20	дорожный знак 3.24 «Ограничение скорости» (20)
	дорожный знак 5.20 «Искусственная неровность»
	дорожный знак 1.17 «Искусственная неровность»
	дорожный знак 3.10 «Движение пешеходов запрещено»
	дорожный знак 4.2.2 «Объезд препятствия слева»
	дорога
	тротуар
	ограждение ОО
	пешеходное ограждение
	парковочные места
	пути движения транспортных средств к месту разгрузки / погрузки

5. Пути движения транспортных средств и детей (обучающихся) при проведении дорожных ремонтно – строительных работ вблизи образовательного учреждения по ул. К. Маркса, 13 и ул. К. Маркса, 18.

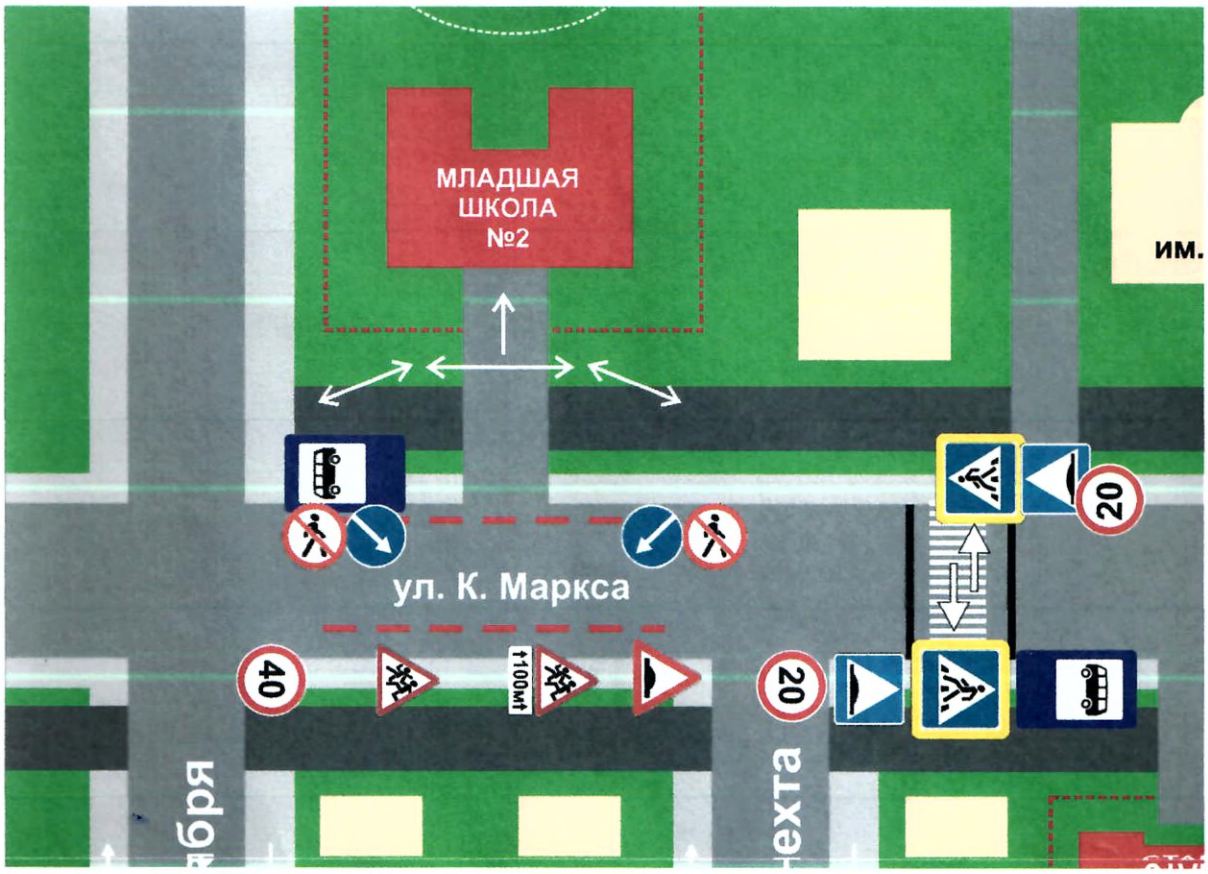

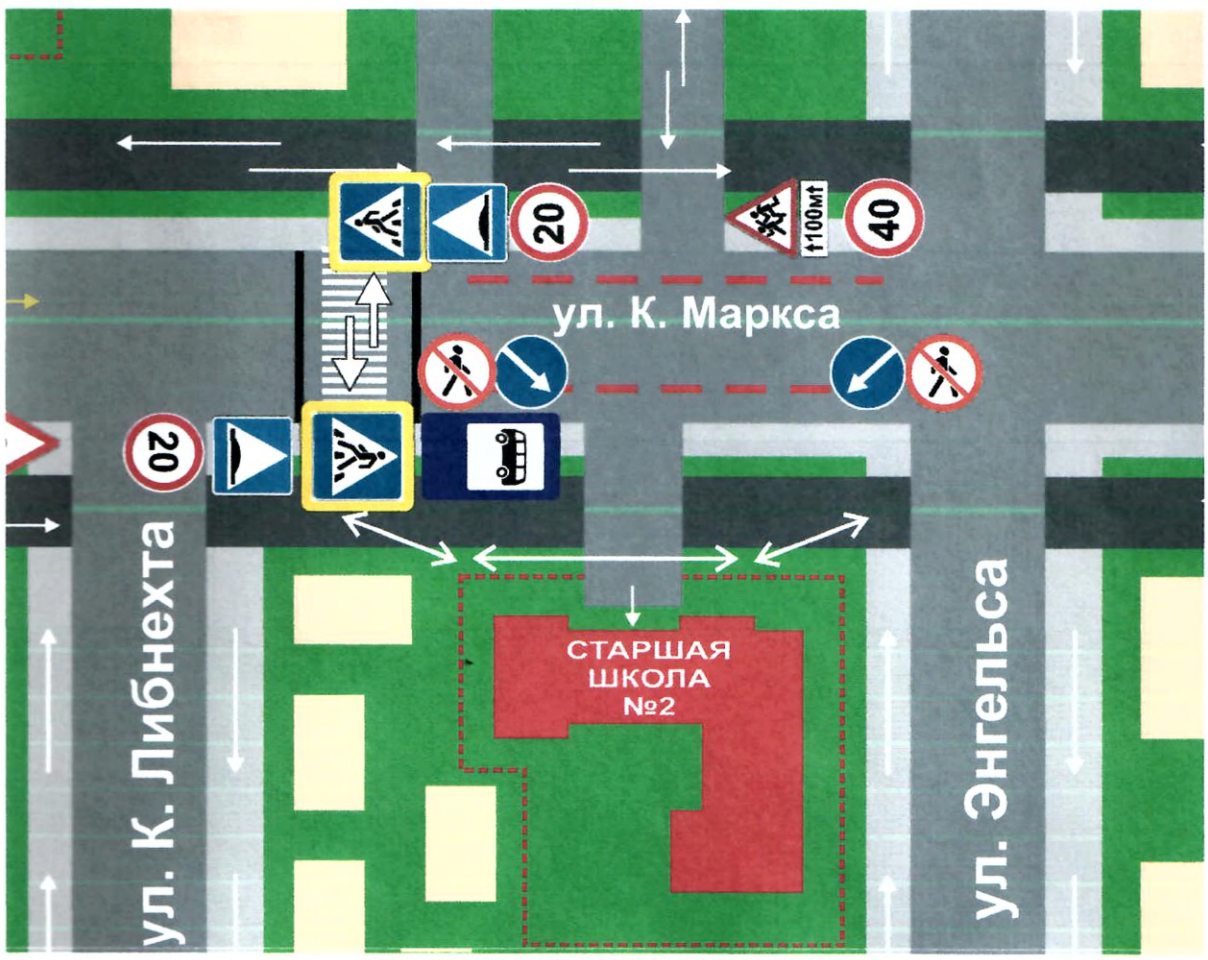

Условное обозначение

	направления движения автотранспортных средств
	пути движения детей в/из образовательного учреждения
	дорожный знак 5.19.1(2) «Пешеходный переход»
	пешеходный переход
	место остановки автобуса
	дорожный знак 1.23 «Дети»
100 м	дорожный знак 8.2.1"Зона действия"
40	дорожный знак 3.24 «Ограничение скорости»(40)
20	дорожный знак 3.24 «Ограничение скорости» (20)
	дорожный знак 5.20 «Искусственная неровность»
	дорожный знак 1.17 «Искусственная неровность»
	дорожный знак 3.10 «Движение пешеходов запрещено»
	дорожный знак 4.2.2 «Объезд препятствия слева»
	дорога
	тротуар
	ограждение ОО
	пешеходное ограждение
	парковочные места
	пути движения транспортных средств к месту разгрузки / погрузки